

## ANWEISUNGEN ZUM HERUNTERLADEN VON DATEN VON MAPS

MAPS-Themen, von denen Sie Dokumente herunterladen können:

- **Durchführungspläne** (Wiedergewinnungspläne, Durchführungspläne und Zuteilungspläne)
- **Ensamble-Zonenabgrenzung (Ensamble-Schutztabellen)**
- **Kartographie herunterladen** (dwg und dxf der Stadtkartographie im Maßstab 1:1000, jpg und jpw mit den Orthophotos und der relativen Georeferenzierungsdatei und den pdf-Tabellen mit der technischen Karte im Maßstab 1:2000)

1) aktivieren Sie die Themen, an denen Sie interessiert sind

The screenshot displays a web browser window with the URL [https://maps.civis.bz.it/#?context=GVCC\\_MERAN\\_URBANISTIK&territory=MUNICIPALITY:21051&instId=1000001495&login=false&lang=it](https://maps.civis.bz.it/#?context=GVCC_MERAN_URBANISTIK&territory=MUNICIPALITY:21051&instId=1000001495&login=false&lang=it). The browser tabs include 'Maps - SgvWiki', 'INTRANET COMUNE MERANO', and 'Maps'. The page header shows 'Città di Merano' and a search bar with the text 'Indirizzi' and 'Cerca...'. A sidebar on the left, titled 'Operazioni', contains a 'Servizio pubblico per tecnici Merano' section with a 'Selezione' sub-section. A red arrow points to the 'Piani urbanistici' option in the 'Selezione' list. The main map area shows an aerial view of Merano with several colored overlays: pink areas labeled 'A12', green areas labeled 'Pianzenau' and 'Maria Tosa - Santa Maria del Colfondo', and blue areas labeled 'Imba', 'Bückergasse - Via Fornio', 'Angerweg - Via Frattelli', 'Ronsstraße - Remprstraße - Via Roma - Via Romp', 'Handelszone - Untermals - Maia Bassa - Zona Commerciale', 'Untermals - Bericci 4 - Maia Bassa - Settore 4', and 'Michelet - Letteria Sociale'. The bottom of the screen shows a Windows taskbar with the date '01/04/2020' and time '10:38'.

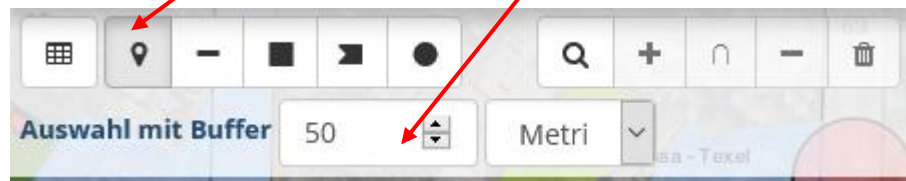
2) Wählen Sie die Zone, an der Sie interessiert sind



3) Führen Sie ein Rechteck aus, wenn Sie eine Fläche zeichnen möchten



Verwenden Sie den Punkt, wenn die Informationen gut abgegrenzt sind. Sie können eine Auswahl mit einem definierten Radius (z.B. 50 m) zum gewünschten Punkt erstellen.



The screenshot shows a web browser window displaying a GIS application. The browser tabs include "Maps - SgvWiki", "INTRANET COMUNE MERANO", "Maps", and "Maps - SgvWiki". The address bar shows the URL: [https://maps.civis.bz.it/#?context=GVCC\\_MERAN\\_URBANISTIK&territory=MUNICIPALITY:21051&instId=100001495&login=false&lang=it](https://maps.civis.bz.it/#?context=GVCC_MERAN_URBANISTIK&territory=MUNICIPALITY:21051&instId=100001495&login=false&lang=it). The page title is "Città di Merano". The map shows a grid of numbered plots (e.g., 68, 69, 70, 71, 72, 73, 74, 85, 86, 87, 88, 89, 90, 99, 100, 101, 102, 103, 104) with various colored overlays representing different zones or planning areas. Labels on the map include "Luis Zuëgg", "Ex Azienda Del Gas - Ex Gaswerk Gelände", "Pieve - Mattocci Paese Via Pieve - Via Mattocci", "Nr. 13", "Pianzenau", "Nr. 17", "Maria Trost Santa Maria del Conforto", "Imba", "Bäckergasse Via Fornace", and "Nr. 32". A search bar at the top left contains "Cerca ...". A "Auswahl mit Buffer" (Selection with Buffer) tool is set to "50 Metri". Below the map, there are links for "Zone Ensemble - (1)", "Download cartografia - (1)", and "Piani di lottizzazione - (1)". A "Risultati" (Results) button is visible in the bottom right of the map area. Below the map, a "Documenti collegati" (Linked Documents) section shows a table with the following content:

Nr. zona
Nr. 16

A red arrow points from the text below to the "Nr. 16" entry in the table. The Windows taskbar at the bottom shows the system tray with the date "01/04/2020" and time "10:55".

Die Auswahlergebnisse für die aktiven Themen erscheinen unten.

Wählen Sie den gewünschten Datensatz aus und drücken Sie die Taste "Verknüpfte Dokumente anzeigen".

Zone Ensemble - (1) Download cartografia - (1) Plan di lottizzazione - (1)

Documenti collegati	Pl...	Tipo zona	C...	CC	Zona	Delibera commu...	Delibera comuna...	Del...	Modifiche	Note	Tipo di piano	Comune Catastale	Numero partici
	3	Zona di completamento (B)	21051	694	Santa Maria del Confo...55/CC				4		Piano di lottizzazione	MAIA	.2743

Dokumente zum Herunterladen erscheinen



1. norme\_maria\_t...

2. piano\_maria\_tr...

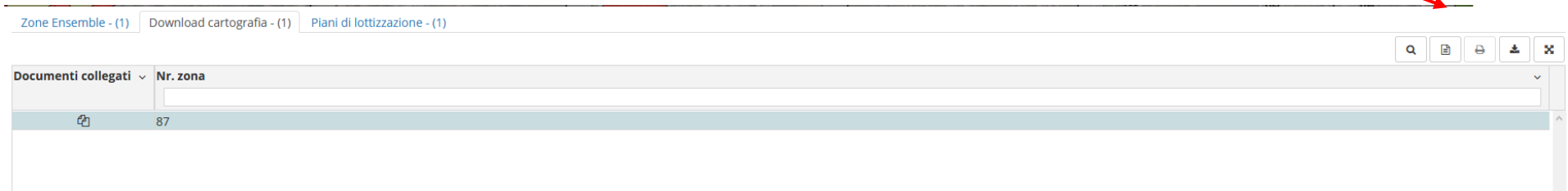
PDF

PDF

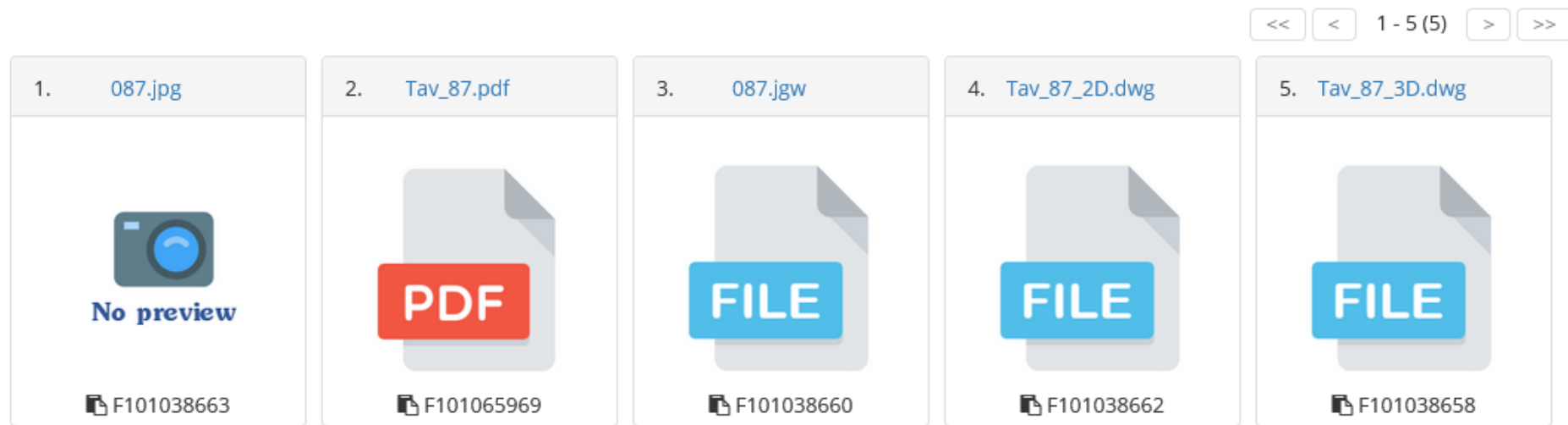
F100751243

F100751244

Wenn Sie das kartographische Material herunterladen möchten, aktivieren Sie das Thema "Kartographie herunterladen" und laden Sie die entsprechenden Dokumente herunter.



Es ist möglich, das kartographische Material in TaveIn unterteilt herunterzuladen:



Sie können auch das Kontextmenü "i" (identifizieren) verwenden und auf den gewünschten Bereich klicken.



Die Ergebnisse der Auswahl erscheinen auf der rechten Seite der Karte. Wenn Sie "Verknüpfte Dokumente anzeigen" drücken, werden sie unten angezeigt und Sie können sie herunterladen.

A screenshot of a web application interface. The top part shows a browser window with the URL "https://maps.dvvs.bz.it". The main area is a map of Merano, Italy, with various colored zones and labels. A red arrow points from the text above to the "i" icon in the top right corner of the map. Below the map, there is a "Risultati" panel with a search bar and a list of results. A red arrow points from the text above to the "Verknüpfte Dokumente anzeigen" icon in the results panel. At the bottom, there is a document viewer showing two PDF files. A red arrow points from the text above to the "Trascina il file qui" area of the document viewer.

**Risultati**

▼ **Piani di recupero (1)**

Q Piano di recupero, Merano, .23/1

FID	9
Etichetta	Piano di recupero, Merano, .23/1
Numero particella	.23/1
Zona (de)	A3
Zona (it)	A3
Delibera communal...	9/GC
Delibera comunale ...	14.01.2020
Delibera Giunta Pro...	4793
Delibera provincial...	22.12.2003
Modifiche	5
Note	
Tipo zona	Centro storico (A)
Tipo di piano	Piano di recupero
Comune Catastale	MERANO

1. 20200114\_9GC... PDF F101512790

2. 20200114\_9GC... PDF F101512788